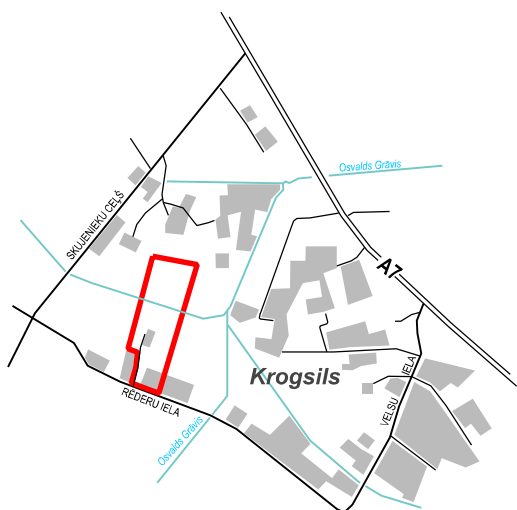
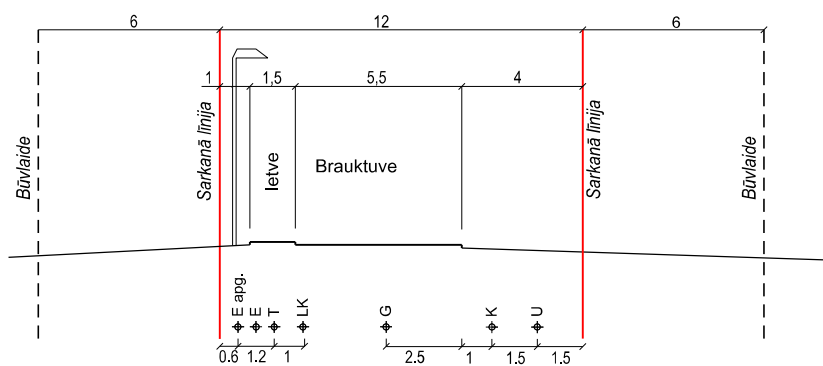
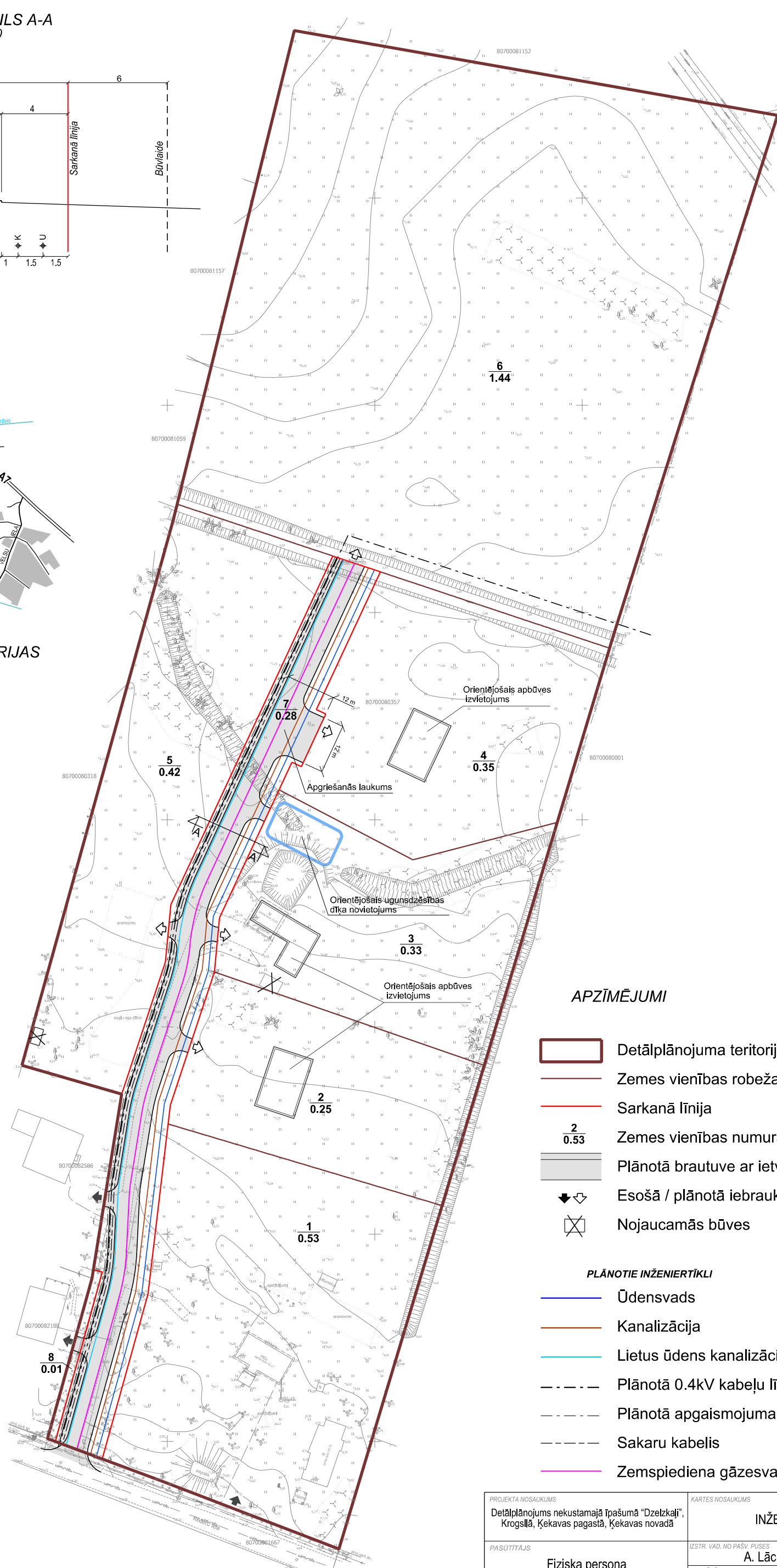




IELAS PROFILS A-A M 1:250



DETĀLPLĀNOJUMA TERITORIJAS ATRAŠANĀS VIETA



APZĪMĒJUMI

- Detālplānojuma teritorijas robeža
- Zemes vienības robeža
- Sarkanā līnija
- Zemes vienības numurs, platība (ha)
- Plānotā brauktuve ar ietvi
- Esošā / plānotā iebrauktuve zemes vienībā
- Nojaukamās būves

PLĀNOTIE INŽENIERTĪKLI

- Ūdensvads
- Kanalizācija
- Lietus ūdens kanalizācija
- Plānotā 0.4kV kabeļu līnija
- Plānotā apgaismojuma kabeļu līnija
- Sakaru kabelis
- Zemspiediena gāzesvads

Piezīmes:
 1) Inženiertīklu risinājumi precizējami būvprojektā;
 2) Ugunsdzēsības dīķa novietojums precizējams būvprojektā;
 3) Nepieciešamo kabeļu sadaļņu novietojumi, kā arī ielas apgaismojumam paredzēto sadalnes novietojumu ir jāprecizē būvprojektā;
 4) Topogrāfiskais plāns sagatavots uz SIA "G-BERGS" (reģ. Nr. 43603020112) 03.04.2019.veiktā uzmērījuma plāna M 1:500
 Latvijas normālā augstuma sistēmā (LAS-2000,5), koordinātu sistēma LKS 92;
 5) SIA "G-BERGS" topogrāfiskais plāns 23.05.2019. ievadīts pašvaldības ADTI datu bāzē. Uzmērījums 8070 TP 187162.
 6) Mēroga koeficients 0.999604.

PROJEKTA NOSAUKUMS Detālplānojums nekustamajā īpašumā "Dzelzkalji", Krogslā, Ķekavas pagastā, Ķekavas novads	KARTES NOSAUKUMS INŽENIERTĪKLI	KARTE NR. 3
PASŪTĪTĀJS Fiziska persona	IZSTR. VAD. NO PAŠV. PUSES A. Lācis	MĒROGS 1:1000
IZSTRĀDĀTĀJS	IZSTRĀDĀJA P. Grants	DATUMS 25.08. 2020.